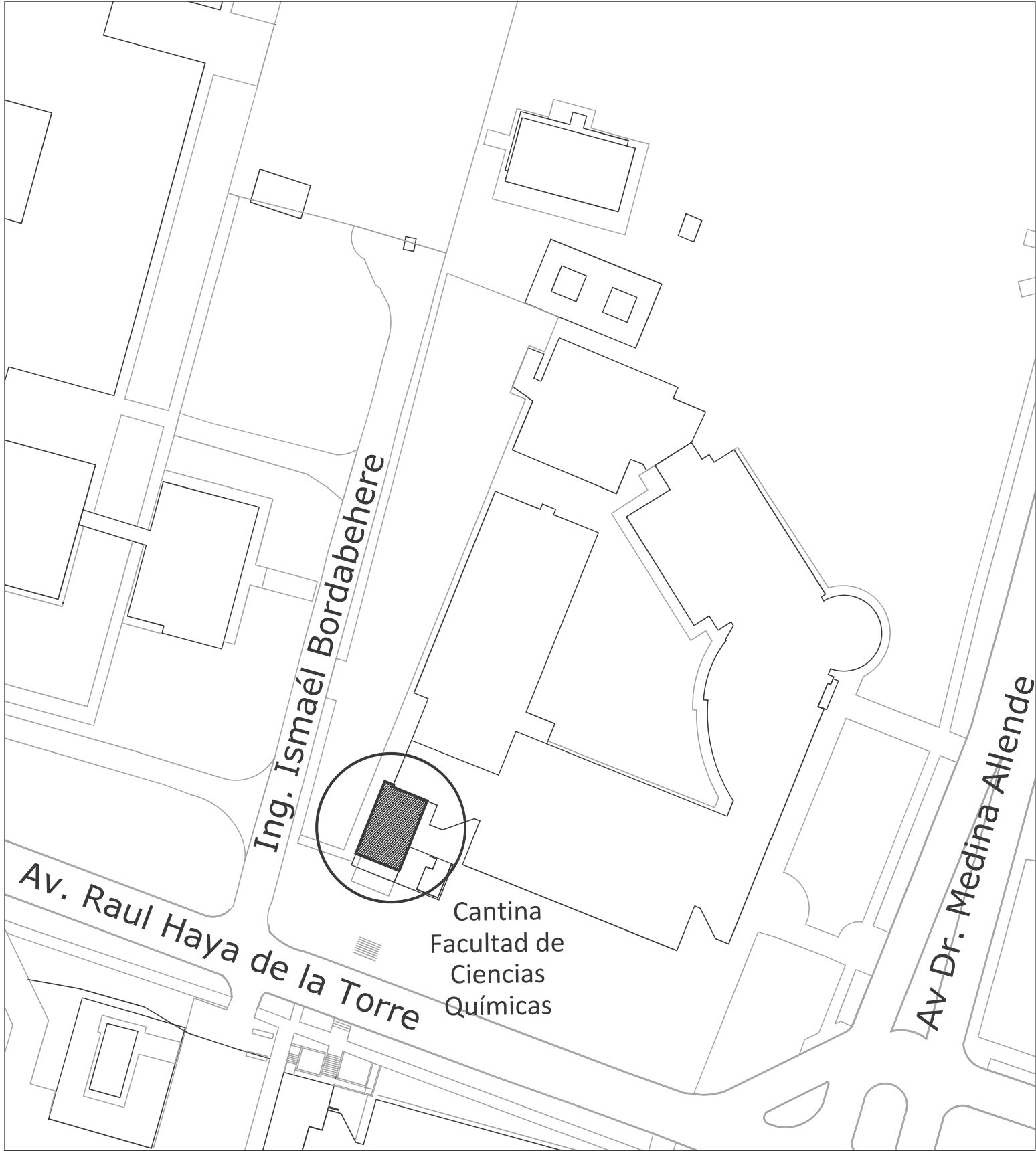
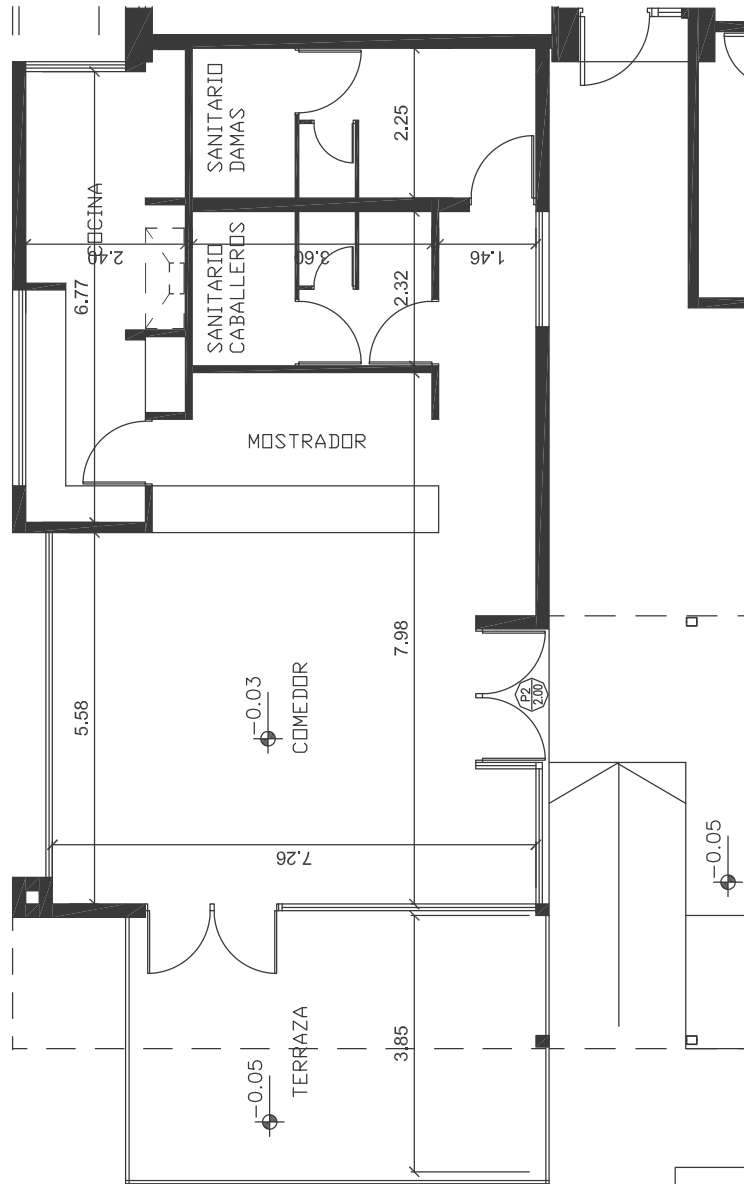


Planimetría General

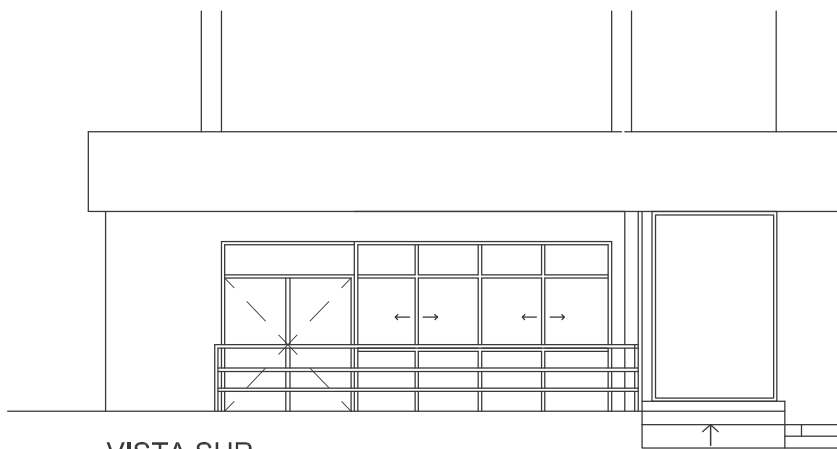


		Área de Planeamiento, Infraestructura y Seguridad	UBICACIÓN:	TÍTULO DEL PLANO:	ESCALA
			Edificio de CIENCIAS I	CANTINA	1
			IF-2025-00026637-UNC-PI#FCQ	FECHA	
				21.09.22	




Planimetría General



PLANTA



VISTA SUR

		 <p>Área de Planeamiento, Infraestructura y Seguridad</p>	<p>UBICACIÓN: Edificio de TI</p>	<p>TÍTULO DEL PLANO: F-2025-00026637-UNC-PIS#ECO</p>	<p>ESCALA #ECO FECHA 21.09.22</p>	<p>2</p>
--	---	--	--------------------------------------	--	---	----------



Universidad Nacional de Córdoba
2025

**Hoja Adicional de Firmas
Informe Gráfico**

Número: IF-2025-00026637-UNC-PIS#FCQ

CORDOBA, CORDOBA
Miércoles 5 de Febrero de 2025

Referencia: PLANIMETRIA

El documento fue importado por el sistema GEDO con un total de 2 pagina/s.

Digitally signed by GDE UNC
DN: cn=GDE UNC, c=AR, o=Universidad Nacional de Cordoba, ou=Prosecretaria de Informatica,
serialNumber=CUIT 30546670623
Date: 2025.02.05 14:16:35 -03'00'

SILDER BOSIO
Administrativo
Planeamiento, Infraestructura y Seguridad Facultad de Ciencias Químicas
Universidad Nacional de Córdoba

Digitally signed by GDE UNC
DN: cn=GDE UNC, c=AR, o=Universidad
Nacional de Cordoba, ou=Prosecretaria de
Informatica, serialNumber=CUIT 30546670623
Date: 2025.02.05 14:16:41 -03'00'